



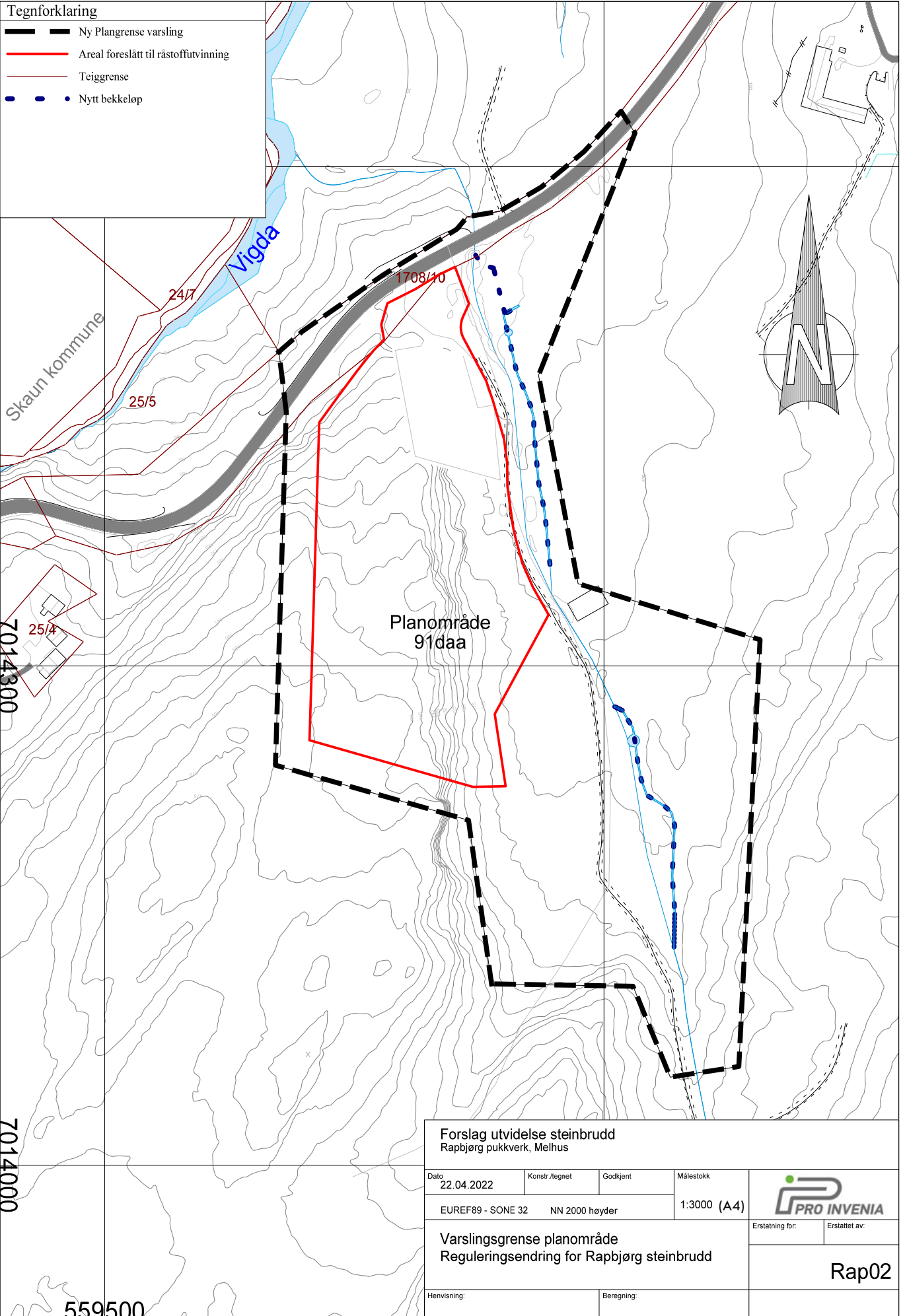


Tegnforklaring

-  Ny Plangrense varsling
-  Areal foreslått til råstoffutvinning
-  Teiggrense
-  Nytt bekkeløp



Forslag utvidelse steinbrudd
Rappjørg pukkverk, Melhus

Dato	Konstr./tegn	Godkjent	Målestokk
22.04.2022			1:3000 (A4)
EUREF89 - SONE 32 NN 2000 høyder			



Varslingsgrense planområde
Reguleringsendring for Rappjørg steinbrudd

Erstatning for: Erstattet av:

Rap02

Henvisning: Beregning:

559500